



SV Ajax Wandelroutes



2

SV Ajax Wandelroutes

Leuk dat je onze routes gaat wandelen! Er zijn totaal drie routes die je aan elkaar kunt koppelen:

1. Amsterdam Noord naar het Olympisch Stadion (ca. 9 km)
2. Olympisch Stadion naar De Meer (ca. 8,5 km)
3. De Meer naar de Johan Cruijff Arena (ca. 6,5 km)

We raden aan om de routes tussen zonsopgang en zonsondergang te lopen, aangezien een aantal parken op de route alleen op die tijden toegankelijk zijn. Onderweg kom je plekken tegen die met Ajax te maken hebben, maar je loopt ook stukken gewoon door onze prachtige stad.

3

Bij elke route staat een linkje naar www.afstandmeten.nl, waar je de hele route vindt. Mocht je verkeerd lopen, dan vind je de weg op deze manier altijd terug. Ook kun je de routes downloaden als [GPX-bestand](#) en inladen in een aantal navigatieapps. Wellicht overbodig, maar toch goed om te noemen: houd je aan de verkeersregels. Je loopt op eigen risico.

Veel plezier!



Amsterdam Noord – Olympisch Stadion

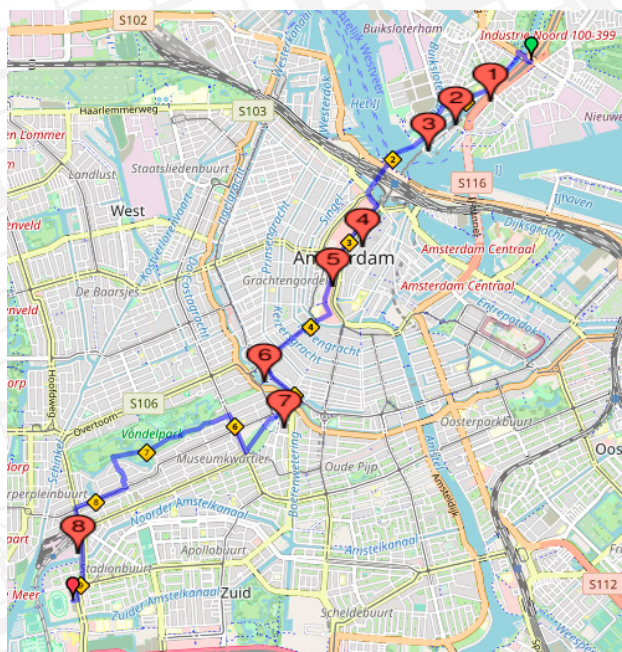
1. Loop het metrostation uit en sla linksaf. Steek het water over en ga linksaf naar beneden. Loop verder langs het water. Vlak voor de volgende brug is aan je rechterhand een parkeerplaats met een klein pleintje. Ongeveer op deze plek (iets zuidelijker) lag het allereerste Ajax-trainingsveld¹. Vervolg je route langs het water onder de brug door. Als je onder de brug door bent gelopen, steek je de weg over en sla je linksaf het verharde voetgangerspad op.

(1) Dit veld was ongeveer een kwartier lopen vanaf de pont en lag aan de Middenweg. Dat klopt, ook in 1900 en 1901 voetbalde Ajax aan de Middenweg. Deze weg bestaat helaas niet meer.

2. Negeer de eerste drie paden naar rechts. Sla daarna rechtsaf, neem het trappetje naar beneden en steek het water over. Loop aan de andere kant het trappetje omhoog en sla linksaf. Ga op de splitsing rechts. Aan je rechterhand zie je bomen en gras, hier was het tweede trainingsveld van Ajax². Ga aan het einde van de weg voor het water naar links. Blijf deze weg volgen. Je loopt tegen het Tolhuis aan³. Loop links langs het Tolhuis richting de pont en neem de pont richting Centraal Station.

(2) In de zomer van 1901 verhuisde Ajax naar dit veld in Noord, dichterbij de pont. Hier werd zes seizoenen gevoetbald, totdat er woningen gebouwd moesten worden. De club moest weer op zoek naar een nieuwe locatie.

(3) De Ajacieden kleedden zich vanaf 1901 om in het Tolhuis, om vanaf daar door de velden richting het trainingsveld te lopen.



3. Loop onder het Centraal Station door. Steek het water over en sla linksaf zodat je richting het Victoria Hotel loopt. Na dit hotel sla je rechtsaf het Damrak op. Aan je linkerhand is de Beurs van Berlage⁴. Loop rechtdoor naar de Dam. Ga daar rechts van Peek en Cloppenburg de Kalverstraat in. Ter hoogte van huisnummer 2 stond in 1900 Café Oost-Indië⁵. Op nummer 124 is een vestiging van de Ajax Fanshop. Loop nog 200 meter verder en sla rechtsaf de Heiligeweg in. Blijf deze weg rechtdoor volgen, dit wordt de Leidsestraat. Via deze straat kom je uit op het Leidseplein⁶.

(4) Ajax is bekend als voetbalclub, maar is sinds 1998 ook als NV genoteerd aan de effectenbeurs van Amsterdam. Ajax is de enige Nederlandse club met een beursnotering, in het buitenland gebeurt dit vaker. De Vereniging AFC Ajax heeft de meeste aandelen (73%), slechts een klein deel is vrij verhandelbaar.

(5) In een bovenzaal van dit café werd op 18 maart 1900 het huidige Ajax opgericht. Carel Reeser, Han Dade en Floris Stempel vormden het eerste clubbestuur. Even verderop in de Kalverstraat (bij nummer 22-26) is nog een historische Ajaxlocatie te vinden. Toen Ajax in 1918 de eerste landstitel behaalde, werd het kampioensdiner gehouden in Hotel Suisse, dat niet meer bestaat.

(6) Op het Leidseplein zijn vele nationale en internationale successen van Ajax gevierd. Legendarische huldigingen vonden plaats met de selectie op het bordes van de Stadsschouwburg. Inmiddels zit er een café en kun je zelf koffiedrinken op het Ajaxterras (indien geopend). De laatste keer dat Ajax hier werd gehuldigd was na de bekerwinst in 2006.

4. Ga bij de Stadsschouwburg linksaf, vervolg je route op de Weteringschans. Ga op de kruising rechtsaf, steek het water over en loop onder het Rijksmuseum door het Museumplein op⁷. Loop rechtdoor het Museumplein over (volg de gele streep op het pad) richting het Concertgebouw. Sla voor het Concertgebouw rechtsaf de Van Baerlestraat op. Neem de derde straat naar links (PC Hoofdstraat). Loop dan rechtdoor het Vondelpark in.

(7) Op 25 mei 1995 wachtten 250.000 uitzinnige fans de Champions League-winnaars op. Het vliegtuig uit Wenen cirkelt als speciaal welkom even boven de stad. Het podium stond voor het Concertgebouw. Jaren later, op 15 mei 2011, was er weer een memorabele huldiging bij het behalen van de derde ster. Dit keer stond het podium aan de andere kant van het plein, voor het Rijksmuseum.



5. Sla linksaf de geasfalteerde weg op en blijf deze volgen. Negeer alle zijwegen. Bij de splitsing met het groene rek met gevonden voorwerpen sla je linksaf. Blijf weer de geasfalteerde weg volgen. Je steekt een watertje met stenen brug over, daarna sla je linksaf. Je loopt de Diaconessenbrug over (dit staat met grote letters op de brug) en verlaat het Vondelpark. Ga rechtdoor, ga dan om het parkje heen en loop verder rechtdoor op de Emmalaan. Sla dan rechtsaf de Koninginneweg op. Ga bij de stoplichten naar links de Amstelveenseweg op, zorg dat je aan de rechterkant van de weg loopt. Op de rotonde is aan je rechterhand het Haarlemmermeerstation⁸. Vervolg je weg rechtdoor op de Amstelveenseweg. Ga aan het einde van de straat voor de stoplichten naar rechts en direct daarna bij de stoplichten naar links. Loop voor het witte gebouw langs en sla dan rechtsaf het Stadionplein op. Hier eindigt deze route.

(8) In 1894 stond op deze plek Café Jonkhart. Hier werd Football Club Ajax (inderdaad, verkeerd gespeeld) opgericht. Deze club bestond niet lang. Binnen twee jaar was het alweer einde verhaal door verhuizende leden en een gebrek aan een goed speelveld. Zes jaar later probeerden ze het opnieuw en op 18 maart 1900 was Football-Club Ajax een feit.



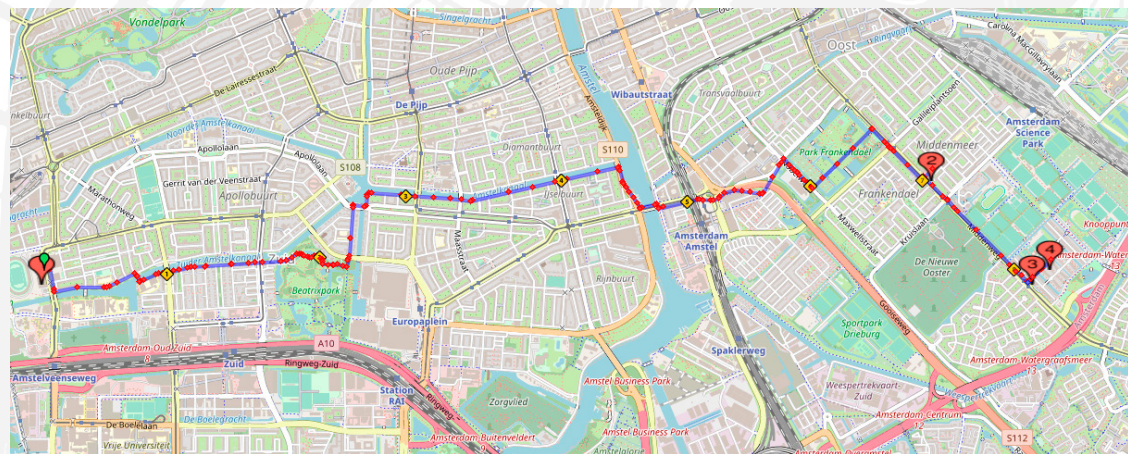


ajax

ADV-AM

ND C. Grifhorst BV SPORTLIFE ASTRA Merel De sportiefste auto dealer van Amsterdam RULEWAVE B.V. ferco ASBEST SANERING

Olympisch Stadion – De Meer



14

1. Sta met je rug naar het Olympisch Stadion¹. Steek de weg over bij de stoplichten en sla rechtsaf. Sla voor het water linksaf zodat je op de Stadionkade loopt. Loop ongeveer 500 meter op de Stadionkade. Vanaf de Achillesstraat is deze weg afgesloten (t/m mei 2021). Steek hier rechts de voetgangersbrug over en vervolg je weg aan de rechterkant van het water.

(1) Het Olympisch Stadion werd gebouwd voor de Olympische Spelen in Amsterdam in 1928 en daarna in gebruik genomen als voetbalstadion. Tussen 1957 en 1996 speelde Ajax hier haar Europese wedstrijden en nationale topwedstrijden, aangezien er meer toeschouwers terecht konden in het Olympisch Stadion dan in De Meer. Er zijn hier veel legendarische wedstrijden gespeeld, waaronder de mistwedstrijd tegen Liverpool in 1966. Op huisnummer 14 in het stadion huist de Johan Cruyff Foundation.

15

2. Steek de weg over en blijf langs het water lopen. Steek de Beethovenstraat over en loop rechtdoor het Beatrixpark in. Ga op de kruising rechtdoor. Neem daarna het eerste pad naar rechts, aan je linkerhand is nu een vijver. Neem het tweede pad naar rechts. Ga bij de splitsing linksaf, steek de stenen brug over en ga aan het einde van het pad linksaf. Steek de Diepenbroekstraat over, je loopt nu op de Herman Heijermansweg.

3. Sla aan het einde van de straat rechtsaf en ga direct over de brug naar links de Amstelkade op. Na een tijdje zie je aan de linkerkant Hotel Okura, waar tegenstanders van Ajax vaak slapen voor Europese wedstrijden in Amsterdam. Je loopt de Amstelkade helemaal uit (totaal zo'n 1,5 km). Sla aan het einde van de Amstelkade rechtsaf. Sla dan linksaf en steek de Amstel over, over de Berlagebrug. Zorg dat je aan de rechterkant van de weg loopt. Ga onder de spoorbrug door.

4. Ga rechtdoor over de rotonde, zodat je links langs het Amstelgebouw loopt. Loop langs het fietspad met de weg mee naar beneden. Loop met de bocht mee naar links en ga onder de tunnel door. Sla bij de stoplichten rechtsaf en zorg dat je aan de linkerkant van de weg loopt. Sla na een paar honderdmeter linksaf Park Frankendael in. Loop helemaal rechtdoor zodat je aan de andere kant het park uitkomt, sla dan rechtsaf de Middenweg op.



5. Ga rechtdoor bij de eerste stoplichten en sla bij de tweede stoplichten linksaf het Christiaan Huygensplein op². Loop terug naar de Middenweg en sla linksaf. Ga bij de stoplichten rechtdoor en vervolg je route langs de Middenweg. Aan je rechterhand ligt begraafplaats De Nieuwe Ooster, aan je linkerhand zie je sportvelden.

(2) Toen er in 1907 woningen gebouwd werden op het veldje van Ajax in Amsterdam-Noord ging de club op zoek naar een nieuwe locatie. Deze plek in de gemeente Watergraafsmeer werd geschikt bevonden: het lag in de polder, maar het was dichterbij dan het eerste veld. In het begin waren er geen tribunes of kleedkamers. Later werd het eerste stadion van Ajax gebouwd. Dat werd het Houten Stadion genoemd en lag ongeveer op de plek van dit plein. Door de successen van Ajax in de jaren dertig werd dit stadion te klein en eind 1934 verhuisde Ajax naar De Meer.

6. Daarna zie je aan je linkerhand een muurschildering van Johan Cruyff. Loop nog 50 meter verder over de Middenweg en sla linksaf de brug over naar de Esplanade de Meer³. Loop rechtdoor over de brug, je passeert aan de linkerhand een speeltuintje. Direct daarna zie je cirkels op de grond, met in het midden een halve bal. Dit markeert de plek waar de middenstip van De Meer lag⁴. Althans, zo ongeveer. De Middenstip ligt niet echt op de plek van de middenstip. Het is meer symbolisch. Als je je omdraait, zie je aan de flat achter je bordjes die boven de ingangen van het stadion hingen. Loop terug naar de Middenweg.

(3) De straten in deze wijk zijn vernoemd naar buitenlandse stadions waarin Ajax overwinningen behaalde of memorabele wedstrijden speelde.

(4) Op 9 december 1934 voetbalde Ajax haar eerste wedstrijd in Stadion De Meer. Het stadion had toen capaciteit voor 22.000 toeschouwers, wat later werd teruggebracht naar 19.500. De trainingsvelden voor het eerste elftal lagen tussen het stadion en de Middenweg, aan de achterkant van het stadion lag sportpark Voorland waar de jeugdelftallen van de club speelden. Voor grote wedstrijden week Ajax uit naar het Olympisch Stadion, maar de overige wedstrijden werden in De Meer gespeeld. Door gebrek aan uitbreidingsmogelijkheden werd uiteindelijk begin jaren negentig gekozen voor de bouw van een nieuw stadion in Amsterdam Zuidoost, waar Ajax in 1996 naartoe verhuisde.

Hier eindigt de route. Via gvb.nl zie je de snelste opties om weer bij P+R Olympisch Stadion uit te komen.



JOHAN CRUIJFF
ARENA
#JohanCrujffArenA

NOORD A
WELKOM IN DE
JOHAN CRUIJFF
ARENA

NOORD B

NOORD C



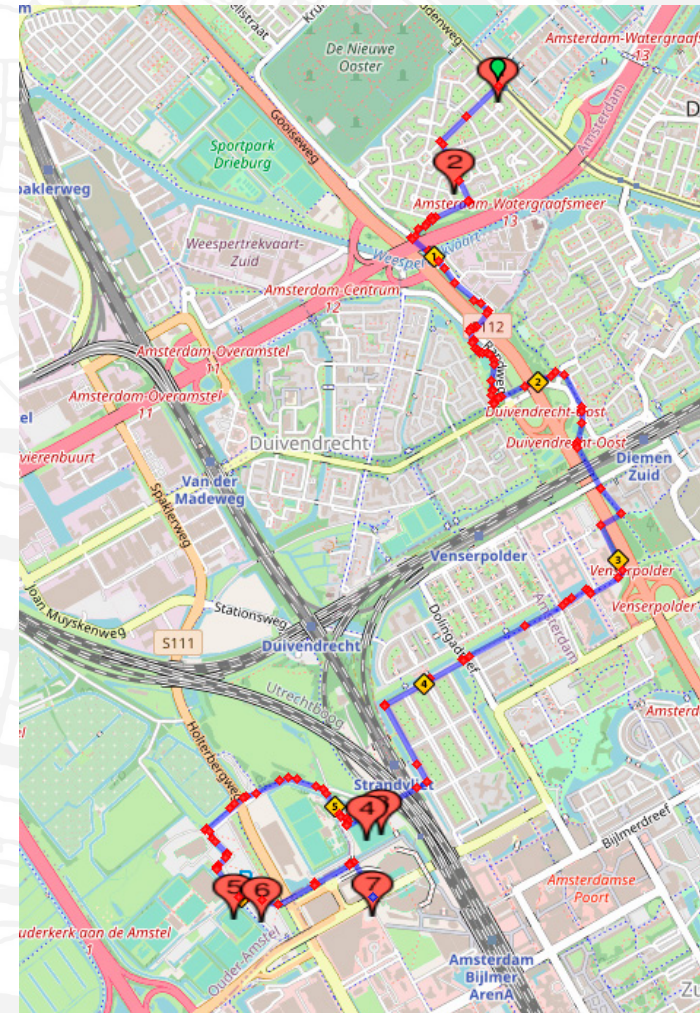
Amsterdam Oost – Johan Cruijff Arena

20

1. Loop links langs Café De Avonden¹ de Brinkstraat in. Sla voor de onderdoorgang linksaf naar de Akkerstraat. Op de hoek van de Akkerstraat/ Tuinbouwstraat staat het ouderlijk huis van Johan Cruijff².

(1) Café De Avonden was vroeger Bar Meerzicht, met zoals de naam al doet vermoeden, uitzicht op stadion De Meer. Ondanks dat Bar Meerzicht niet meer bestaat, is het nog steeds een heerlijke kroeg om wedstrijden van Ajax te bekijken.

(2) Johan Cruijff groeide hier op in Betondorp, op een steenworp afstand dus van De Meer. Op de ruit staat een tekst van Johan Cruijff en een afbeelding van een jonge voetballende Johan.



21



2. Loop door in de Akkerstraat en sla aan het einde van de straat rechtsaf (Onderlangs). Ter hoogte van huisnummer 64 sla je linksaf een onverhard pad in. Houd links aan zodat je bij de Rozenburglaan (grote weg) uitkomt. Steek deze over en sla linksaf zodat je onder de snelweg door loopt.

3. Volg de Rozenburglaan en ga na een tijdje met de bocht mee naar rechts, je gaat onder de Goiseweg door. Steek het zebrapad over en sla linksaf het Venserpark in. Ga het bruggetje over en ga over het voetpad rechts-links. Houd in het park links aan, en sla na het park linksaf op de fietskruising.

4. Volg het verharde voetpad en sla op de kruising schuin rechtsaf naar het Polderland. Blijf langs het fietspad lopen en ga rechtsaf onder de weg door. Volg dit pad (Reigerpad) en ga na een tijdje rechtsaf onder de weg door. Direct na de onderdoorgang sla je linksaf het schelpenpad op.

5. Sla aan het einde van het schelpenpad rechtsaf en volg deze weg een tijdje. Loop langs het water (Diemermeer, wordt Drostenburg, dan Bernard Shawsingel en Andersensingel). Ga aan het einde met de bocht mee naar links (Boris Pasternakstraat).

6. Neem de derde weg naar rechts en loop langs metrostation Strandvliet. Schuin links voor je zie je een veld, dit is het oude trainingsveld van Ajax³. Loop rechtdoor. Ongeveer op de grens tussen het veld en het parkeerterrein bevond zich tot januari 2015 het supportershome⁴.

Let op: deze route is niet volledig te lopen vanaf 4 uur voor een thuiswedstrijd van Jong Ajax of de Ajax Vrouwen tot een uur na afloop. Sla in dat geval op de rotonde linksaf en loop richting Arena, waar de route eindigt.

(3) Tot 2009 trainde Ajax op dit veld aan de noordzijde van de Johan Cruijff Arena. Daarna verhuisde het eerste elftal naar De Toekomst en werd deze plek een parkeerplaats. Wegens gebrek aan ruimte op De Toekomst werd dit veld in 2016 weer in gebruik genomen, dit keer als trainingslocatie voor jeugdteams.

(4) In januari 2015 brandde het supportershome af, de brand was aangestoken. In januari 2019 werd een nieuw home geopend aan de zuidzijde van het stadion.

7. Bij de rotonde ga je rechtsaf, deze weg volg je tot bij de stoplichten. Steek de weg recht over. Aan het einde van de weg (voor Borchland) ga je met de weg mee naar links. Ga met de bochten mee tot je bij de ingang van De Toekomst komt⁵. Je mag het terrein niet op. Door het hek aan de linkerkant (een paar meter verder op het fietspad) loop je parkeerplaats P2 op⁶. Steek P2 schuin naar rechts over, via de loopbrug kun je de weg oversteken en je loopt zo tegen de Johan Cruijff Arena aan⁷. Sla rechtsaf en je komt langs de Ajax Fanshop en de hoofdingang van het stadion. Als ze open zijn: In de Fanshop krijg je met je clubcard 10 procent korting, op een stadiontour krijg je zelfs 25 procent korting.

(5) Op Sportcomplex De Toekomst spelen de jeugdteams van Ajax hun wedstrijden, net als de Ajax Vrouwen en Jong Ajax. Ajax 1 traint hier alleen. Jong Ajax speelt wedstrijden op het hoofdveld, met een tribune vernoemd naar clubicoon Bobby Haarms.

(6) Waar Ajaxsupporters nu hun auto kunnen parkeren bij bezoek aan een wedstrijd, moet op termijn de nieuwe Toekomst komen. De status van deze plannen is momenteel onbekend, maar het plan omhelst een mini-stadion plus kantoorruimte voor het personeel van de club. Het onderkomen zal een capaciteit van zesduizend stoelen krijgen en wordt de vaste thuishaven van Jong Ajax en Ajax Vrouwen.

(7) Sinds augustus 1996 speelt Ajax de thuiswedstrijden in de Johan Cruijff Arena (tot 2018 Amsterdam Arena). Het is het grootste stadion van Nederland met 55.500 plaatsen en het was het eerste stadion ter wereld waar een weg onderdoor loopt. Links en rechts van de hoofdingang vind je twee prachtige standbeelden van Johan Cruijff en Bobby Haarms, beide gerealiseerd door supporters.

Hier eindigt de route. Je kunt het OV pakken vanaf Station Bijlmer Arena, of je stapt de auto weer in als je deze in P1 hebt geparkeerd. **Hopelijk heb je genoten!**



ajaxlife.nl

Foto's: SV Ajax, Pro Shots en AFC Ajax

Redactie: SV Ajax

Vormgeving: ZPRESS